

Praha: 25. května 2012 Dle rozdělovníku
Číslo jednací: 049298/2012/KUSK
Spisová značka: SZ_049298/2012/KUSK/1
Vyřizuje: RNDr. Jana Štěpánková, I. 487
Značka: OŽP/JSTEP

Věc: Návrh na vyhlášení maloplošného zvláště chráněného území, přírodní památky Hrdlička-Žďánská hora, kterou se vymezuje evropsky významná lokalita Hrdlička-Žďánská hora (CZ0213023), a jejího ochranného pásma; oznámení možnosti seznámení se s návrhem plánu péče o toto území a oznámení tohoto návrhu vlastníkům

Krajský úřad Středočeského kraje, Odbor životního prostředí a zemědělství (dále jen krajský úřad) na základě § 77a odst. 2 ve vazbě na ustanovení § 45c odst. 4 a v souladu s ustanovením § 40 zákona ČNR č. 114/1992 Sb., o ochraně přírody a krajiny, ve znění pozdějších předpisů (dále jen zákon č. 114/1992 Sb.) navrhuje vyhlášení maloplošného zvláště chráněného území Hrdlička-Žďánská hora, v kategorii přírodní památka podle ustanovení § 36 zákona č. 114/1992 Sb., kterým se vymezuje evropsky významná lokalita Hrdlička-Žďánská hora (CZ0213023).

Navržené maloplošné zvláště chráněné území se nachází v katastrálních území Buš a Přestavlky u Slap v okrese Praha-západ.

Navržené zvláště chráněné území se nachází v k.ú. Buš na pozemcích parc. č.: 333/1, 356/1, 356/2, 357, 358/1, 358/2, 360, 361, 362, 363, 364, 365, 366, 367/1, 367/2, 369, 370, 371/1, 371/2, 372/1, 372/2, 376/1, 376/10, 378/1, 390, 391, 392, 393, 394, 395, 396, 397, 406/1, 406/2, 406/3, 406/4, 409, 417, 433, 436, 437/1, 438/1, 438/2, 446, 448, 449, 454/1, 454/2, 454/3, 1516, 1517, 1549 a v k.ú. Přestavlky u Slap na pozemcích parc. č.: 204/1, 204/2, 207/1, 207/2, 207/3, 209, 212/2, 220/1, 223, 225, 283/6, 283/7, 284/1, 284/2, 284/3, 284/4, 284/5, 284/9, 284/12, 284/14, 284/15, 284/16, 284/17, 284/18, 284/19, 284/21, 284/26, 284/27, 284/28, 284/32, 286/1, 286/2, 286/3, 286/4, 286/5, 286/7, 286/9, 289/44, 299, 826, 836/1, 836/3, 837, st. 148, st. 149/1, st. 149/2, st. 694, st. 832, st. 844, st. 845, st. 847 a st. 848.

K zabezpečení chráněného území vůči vnějším vlivům je dle § 37 odst. 1 zákona č. 114/1992 Sb., navrhováno ochranné pásmo. Navržené ochranné pásmo se nachází v k.ú. Buš na pozemcích s parc. č.: 405, 406/1, 406/2, 410, 1513, 1517 a v k.ú. Přestavlky u Slap na pozemcích s parc. č.: 284/1, 284/6, 284/7, 284/8, 284/22, 284/23, 284/24, 286/8, 289/1, 289/2, 289/3, 289/4, 289/5, 289/6, 289/7, 289/8, 289/9, 289/10, 289/11, 289/12, 289/13, 289/14, 289/16, 289/17, 289/18, 289/19, 289/20, 289/21, 289/22, 289/23, 289/24, 289/25, 289/26,

289/28, 289/29, 289/30, 289/31, 289/32, 289/33, 289/34, 289/35, 289/36, 289/37, 289/38, 289/39, 289/40, 289/41, 289/42, 289/45, 289/47, 289/50, 289/51, 289/52, 289/53, 826, st. 147, st. 150, st. 151, st. 152, st. 153, st. 161, st. 182, st. 183, st. 413, st. 414, st. 415, st. 505, st. 506, st. 507, st. 558, st. 559, st. 560, st. 561, st. 562, st. 563, st. 564, st. 565, st. 566, st. 567, st. 568, st. 569, st. 570, st. 571, st. 572, st. 573, st. 574, st. 575, st. 576, st. 577, st. 578 a st. 579.

Ochranné pásmo je vymezeno tak, aby byla zachována konzistence celého území a minimalizovaly se vlivy na cenné plochy ležící uvnitř přírodní památky. Mimořádný význam má přitom zejména část osady Ždán přiléhající k přírodovědně velice cenným skalnatým svahům ve východní části navržené přírodní památky. Tato rekreační zástavba může mít přímý vliv na plochy uvnitř přírodní památky (splachy, vyhazování odpadu), zároveň však představuje velmi příhodné stanoviště pro hlavní předmět ochrany, kterým je motýl druhu přástevník kostivalový (drobné květinové a bylinkové zahrádky, maloplošně obhospodařované trávníky se sečí v různou dobu).

Orientační výměra navrženého zvláště chráněného území Hrdlička-Žďánská hora, které vymezuje evropsky významnou lokalitu Hrdlička-Žďánská hora, je bez ochranného pásma cca 68,66 ha a výměra ochranného pásma činí cca 7,23 ha.

Důvodem navrhované územní ochrany je zachování, popřípadě i rozšíření vhodných biotopů pro hlavní předmět ochrany, populaci přástevníka kostivalového (*Euplagia quadripunctaria*), který je evropsky významným druhem. Přírodní památka se navrhuje i za účelem ochrany populací třemdavy bílé (*Dictamnus albus*), bělozářky liliovité (*Anthericum liliago*), tařice skalní (*Aurinia saxatilis*), výra velkého (*Bubo bubo*) a jejich stanovišť, které zároveň tvoří další předměty ochrany - mozaika společenstev skalních stepí a lesostepí, vegetace skal a sutí. Důvodem navrhované územní ochrany je rovněž fakt, že se tímto územím vymezuje evropsky významná lokalita Hrdlička-Žďánská hora zařazená do národního seznamu evropsky významných lokalit nařízením vlády ČR č.132/2005 Sb., kterým se stanoví národní seznam evropsky významných lokalit v aktuálním znění a do evropského seznamu oznámeného sdělením Ministerstva životního prostředí „o evropsky významných lokalitách, které byly zařazeny do evropského seznamu“, zveřejněném ve Sbírce zákonů č.81/2008 ze dne 22.2.2008.

Současný stav předmětů ochrany: ochránářský nejvýznamnější jsou strmé svahy a skalní výchozy nad Vltavou, patřící proto mezi předměty ochrany tohoto zvláště chráněného území, kde se soustřeďují xerothermní společenstva, např. s třemdavou bílou, bělozářkou liliovitou, tařicí skalní a nachází se zde i hnízdiště výra velkého. Přestože během průzkumu, provedeném v rámci zpracování plánu péče, se nepodařilo přástevníka kostivalového na předmětné lokalitě zaznamenat, neznamená to, že by se zde uvedený druh nevyskytoval. U tohoto druhu často dochází k fluktuacím v početnosti a k přesunům těžiště místních populací. Navíc zde významnou roli hraje i rozlehlost a nedostupnost území.

Hlavním cílem ochrany území je: zajistit dlouhodobě vhodné životní podmínky pro přástevníka kostivalového a další zvláště chráněné druhy (třemdavu bílou, bělozářku liliovitou, tařici skalní, výra velkého), proto je zapotřebí udržet plochy xerothermního bezlesí a světlý charakter lesních porostů.

V prostoru navrhovaného zvláště chráněného území se nachází ochranné pásmo vodního zdroje II. stupně a zdroj podzemní vody.

Pro navrženou přírodní památku Hrdličku-Žďánskou horu, kterou se vymezuje stejnojmenná evropsky významná lokalita, jsou stanoveny základní ochranné podmínky § 36 odst. 2 zákona č. 114/1992 Sb. Dále se navrhuje v souladu s § 36 odst. 1 zákona č. 114/1992 Sb. z důvodu zamezení negativních vlivů následující bližší ochranné podmínky:

Jen s předchozím souhlasem kompetentního orgánu ochrany přírody lze v přírodní památce Hrdlička-Žďánská hora vykonávat tyto činnosti:

- a) měnit druh pozemků a způsob jejich využití,
- b) umisťovat a povolovat nové stavby, včetně staveb jednoduchých a drobných, toto ustanovení se nevztahuje na zřizování lesnických oplocenek a informačních zařízení (panel, tabule, deska apod.),
- c) provádět zemní práce a terénní úpravy,
- d) aplikovat biocidy, hnojiva, vápnění či jakékoli cizorodé chemické látky s výjimkou přípravků na ochranu proti poškození zvěří a feromonových přípravků proti hmyzím škůdcům v případě, že je vyloučeno jejich působení na přástevníka kostivalového,
- e) ukládat jakýkoliv materiál s výjimkou dočasných deponií dřevní hmoty,
- f) obnovovat lesní porosty (uměle i přirozeně) dřevinami, které nejsou součástí přirozené dřevinné skladby, toto se nevztahuje na hospodaření podle platného lesního hospodářského plánu či lesní hospodářské osnovy, pokud k nim bylo vydáno souhlasné stanovisko příslušného orgánu ochrany přírody,
- g) sbírat či odchytávat rostliny a živočichy, kromě výkonu práva myslivosti, při výkonu rybářského práva a při řádném obhospodařování pozemků, dále se toto ustanovení nevztahuje na průzkumy prováděné či zajišťované orgánem ochrany přírody,
- h) zavádět intenzivní chovy zvěře,
- i) zřizovat nové veřejně přístupné stezky, turistické a cyklistické trasy,
- j) pořádat veřejné sportovní a kulturní akce.

Souhlasu k výše vypsáným činnostem není třeba, pokud tyto činnosti vykonává přímo příslušný orgán ochrany přírody, nebo jsou příslušným orgánem ochrany přírody požadovány v rámci realizace schváleného plánu péče nebo v rámci opatření ke zlepšení stavu prostředí přírodní památky.

V ochranném pásmu platí ze zákona vyplývající omezení (§ 37 odst. 2 zákona č. 114/1992 Sb.): ke stavební činnosti, terénním a vodohospodářským úpravám, k použití chemických prostředků a změnám kultury pozemku v ochranném pásmu je nezbytný souhlas orgánu ochrany přírody.

V souladu s ust. § 4 odst. 1 písm. j) zákona č. 338/1992 Sb., o dani z nemovitosti, ve znění pozdějších předpisů, budou pozemky zahrnuté ve zvláště chráněném území osvobozeny od platby daně z nemovitosti.

Nedílnou součástí tohoto návrhu je zakres hranice přírodní památky Hrdlička-Žďánská hora, která vymezuje stejnojmennou evropsky významnou lokalitu a jejího ochranného pásma (**přílohy č. 1 a 2**).

Předpokládaný termín vyhlášení přírodní památky Hrdlička-Žďánská hora je stanoven na konec roku 2012.

Pro navrhované maloplošné zvláště chráněné území, přírodní památku Hrdlička-Žďánská hora, které vymezuje evropsky významnou lokalitu Hrdlička-Žďánská

hora, byl zpracován na období let 2012 – 2021 plán péče, který byl posouzen Agenturou ochrany přírody, střediskem pro Prahu a střední Čechy a po odborné stránce vyhodnocen jako vhodný k realizaci (příloha č. 3).

V souladu s ustanovením § 38 odst. 3 zákona č. 114/1992 Sb. oznamujeme možnost seznámit se, případně uplatnit připomínky, s návrhem plánu péče pro projednávané maloplošné zvláště chráněné území. O způsobu vypořádání připomínek k plánu péče sepíše orgán ochrany přírody protokol, kterým zároveň plán péče schválí.

Vlastníkům nemovitostí dotčených navrhovanou územní ochranou v souladu s ustanovením § 40 odst. 2 zákona č. 114/1992 Sb. oznamujeme, že s úplným zněním tohoto návrhu se mohou seznámit na Obecních úřadech obcí Slapy a Buš, portále veřejné správy (www.portal.gov.cz) nebo v úřední dny po telefonické domluvě na krajském úřadu.

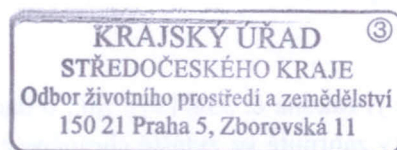
Obce a vlastníci dotčených nemovitostí mohou k předloženému návrhu, respektive k oznámení návrhu, uplatnit své písemné námítky podle § 40 odst. 4 zákona č. 114/1992 Sb. do 90 dnů od obdržení návrhu, respektive od doručení tohoto písemného oznámení u Krajského úřadu Středočeského kraje, Odboru životního prostředí a zemědělství, sídlem Zborovská 11, 150 21 Praha 5. Vlastníci jsou oprávněni uplatnit námítky jen proti takovému navrženému způsobu nebo rozsahu ochrany, jímž by byli dotčeni ve výkonu svých práv nebo povinností. Budou-li uplatněny námítky, je nebytné při jejich podání uvádět kromě jména, příjmení a adresy trvalého pobytu i datum narození dotyčné fyzické osoby.

Dotčené orgány státní správy obesané tímto návrhem se musí dle § 41 odst. 3 zákona č. 114/1992 Sb. k návrhu na vyhlášení maloplošného zvláště chráněného území vyjádřit nejpozději do 30 dnů od jeho obdržení na výše uvedené adrese krajského úřadu.

K připomínkám podaným po uplynutí lhůt stanovených pro jejich podání nebude přihlíženo.

Zároveň tímto žádáme **Obecní úřady obcí Slapy a Buš** dle § 40 zákona č. 114/1992 Sb. o zveřejnění tohoto návrhu do 5 dnů ode dne doručení na jejich úřední desce po dobu 60 dnů a o zaslání potvrzení o jeho vyvěšení a sejmutí.

Všechny materiály týkající se výše uvedeného maloplošného zvláště chráněného území včetně návrhu plánu péče jsou k nahlédnutí v úřední dny, po telefonické domluvě (RNDr. Jana Štěpánková, tel. 257 280 487) v kanceláři č. 3018 v budově krajského úřadu na výše uvedené adrese.



Ing. Josef Keřka, Ph.D.
vedoucí odboru životního prostředí a zemědělství
v. z. Ing. Zdeňka Šimová
vedoucí oddělení ochrany přírody a krajiny

Rozdělovník:

Vlastníci pozemků:

Družstvo pro rekreační bydlení, Lahovská 117, Praha, Lahovice, 159 00
Lesy České republiky, s.p., Přemyslova 1106/19, Hradec Králové, Nový Hradec Králové, 501 68
Povodí Vltavy, státní podnik, Holečkova 106/8, Praha, Smíchov, 150 24
Čížek Antonín, Pod Sychrovem I 1095/13, Praha, Vršovice (Praha 10), 101 00
Duchoslavová Jitka, Helsinská 2738/12, Tábor, 390 05
Němec Miroslav, Václavkova 508/28, Praha, Dejvice, 160 00
Němec Stanislav, Palackého 457, Český Brod, 282 01
Němec Vladimír, Vilémov 95, Humpolec, Vilémov, 396 01
Vydra Jan, Rovná 288, Vestec, 252 42
Cmíral Josef, Buš Čp 53, 252 08
Cmíralová Marie, Buš Čp 53, 252 08
Konečný Jan Ing., Randova 3205/4, Praha, Smíchov, 150 00
Strnad František, Křenická 2254/9, Praha, Strašnice, 100 00
Filipová Olga, Londýnská 2397/60, Praha, Vinohrady, 120 00
Bártová Jana, Slapy 35, Slapy, 252 08
Imrichovičová Pavla, Slapy 225, Slapy, 252 08
Polena Jan, Slapy 225, Slapy, 252 08
Polenová Zdeňka, Slapy 225, Slapy, 252 08
Sýkorová Irena, Perucká 2236/22, Praha, Vinohrady, 120 00
Novák Martin, V zápolí 1262/28, Praha 4 – Michle, 141 00
Baránek Pavel MUDr., Pštrossova 192/24, Praha, Nové Město (Praha 1), 110 00
Outrata Antonín, Slapy 361, Slapy, 252 08
Obec Slapy, 72, Slapy, 252 08
Hrma Ivan JUDr., Bachova 1568/3, Praha, Chodov, 149 00
Listík Věnceslav, Buš 10, Buš, 252 08
Černý Alois Ing., Slapy 1, Slapy, 252 08
Černá Simona Ing., Slapy 1, Slapy, 252 08
Kutinová Vlasta, Bělčická 2821/4, Praha 4 Záběhllice, 141 00
Ciprová Jiřina, Na Výtoni 296/3, Praha – Nové Město, 128 00
Čedík Josef, 228, Slapy, 252 08
Havlíček Jan, Nad Šutkou 659/19, Praha, Kobylisy, 182 00
Jarošová Eva, Husníkova 2079/4, Praha, Stodůlky (Praha 13), 158 00
Komárková Irena, U Obecního dvora 799/7, Praha, Staré Město, 110 00
Lazoriková Miroslava, Sinkulova 441/81, Praha, Nusle, 140 00
Suchomelová Věra, Novodvorská 1122/163, Praha, Braník, 142 00
Jiránek Michal Ing., Lopatecká 184/21, Praha, Podolí, 147 00
Jiránek Miroslav, Lopatecká 184/21, Praha, Podolí, 147 00
Sehnalová Iva Ing., Vavřenova 1440/2, Praha, Braník, 147 00
Lonková Marie, Buš 17, Buš, 252 08
Pániková Jaroslava, Nové Dvory 38, Nové Dvory, 264 01
Novotná Jaroslava, Rajchardov 172, Hradištko, 252 09
Franzová Bohumila, Slapy 83, Slapy, 252 08
Váňa František, Buš 76, Buš, 252 08
Rada Jiří, Sídliště 423, Nový Knín, 262 03
Bilcová Eva, Školská 691/24, Praha, Nové Město, 110 00
Šebková Dana, Blaženice 29, Rabyně, Blaženice, 257 44
Dvořák Antonín, Slapy 223, Slapy, 252 08
Jarůšek Martin, Hviezdoslavova 513/33, Praha, Háje, 149 00
Kalina Stanislav, Vinohradská 1698/194, Praha - Vinohrady 130 00
Petráčková Renáta, Brandlova 1641/1, Praha, Chodov, 149 00
Rakovič Tomáš Mgr., Pelzova 1392, Praha, Zbraslav, 156 00

Kozák Albín, Slapy 279, Slapy, 252 08
 Resort Hrdlička, s.r.o., Na Kocínce 207/1, Praha, Dejvice, 160 00
 Dvořáková Ljubov Ing., Václavské náměstí 821/39, Praha, Nové Město (Praha 1), 110 00
 Blažek Jiří, Nové Dvory 32, Nové Dvory, 262 03
 Blažková Jaromíra, Nové Dvory 32, Nové Dvory, 262 03
 Sakař Bohuslav, Červíčková 424/18, Benátky nad Jizerou, Benátky nad Jizerou II, 294 71
 Sakař Zdeněk, Vyžlovská 3114/26, Praha, Strašnice, 100 00
 Zichová Jiřina, Tálky 164, Prace, 664 58
 Hrubá Eliška, Buš 35, Buš, 252 08
 Mareš František, Buš 49, Buš, 252 08
 Obec Buš, Buš 8, Buš, 252 08
 Pozemkový fond České republiky, Husinecká 1024/11a, Praha, Žižkov, 130 00
 Škaloudová Lada, U Vinohradské nemocnice 2225/12, Praha – Vinohrady, 130 00
 Kubů Jaroslava, Habartická 573/1f, Praha, Střížkov, 182 00
 Poláčková Marie, Habartická 575/1a, Praha, Střížkov, 190 00
 Bartoň Aleš, Augustinova 2071/1, Praha, Chodov, 149 00
 Bartoňová Vlasta, Velflíkova 1427/2, Praha, Dejvice, 160 00
 Odstrčil Pavel JUDr., Slezská 1898/95, Praha, Vinohrady, 130 00
 Vacek Miloš, Na Beránce 1775/3, Praha, Dejvice, 160 00
 Vacková Romana, Na Beránce 1775/3, Praha, Dejvice, 160 00
 Vaculík Lukáš, Na Pískách 674/5, Praha, Dejvice, 160 00
 Vaculíková Šárka, Jeremenkova 1022/72, Praha, Braník, 147 00
 Bieglová Eva, Karlovarská 299/6, Praha, Ruzyně, 161 00
 Peštuková Alena MUDr., Na Podlesí 1431, Kadaň, 432 01
 Novotná Irena Ing., U Mrázovky 2611/8e, Praha, Smíchov, 150 00
 Novotný Petr, Pospíšilova 1282/1, Praha, Žižkov, 130 00
 Bazika Ivan Ing., Přívorská 482/19, Praha, Čimice, 181 00
 Baziková Eva Mgr., Přívorská 482/19, Praha, Čimice, 181 00
 Bazika Miroslav Ing., Křivenická 424/38, Praha, Čimice, 181 00
 Bazika Miroslav Ing., Frýdlantská 1303/16, Praha, Kobylisy, 182 00
 Kolářová Lucie, Talichova 2054/3, Praha, Břevnov, 169 00
 Choděrová Anežka, Akátová 1175/3, Praha, Kobylisy, 182 00
 Hůrková Petra, Klíнец 133, Klíнец, 252 10
 Hůrka Pavel, Poljanovova 3159/3, Praha, Modřany, 143 00
 Poláček Pavel Ing., Habartická 575/1a, Praha, Střížkov, 190 00
 Raušer Vladimír, Slapy 551, Slapy, 252 08
 Dejmek Jiří Ing., Poděbradova 3215, Kladno, 272 01
 Dejmek Josef, Fričova 2502/7a, Praha, Vinohrady, 120 00
 Machová Alena, Jindřicha Plachty 1014/23, Praha, Smíchov, 150 00
 Štěpánová Jarmila, Čs. Armády 276/3, Praha, Bubeneč, 160 00
 Doleček František Ing., Na Záměšli 501/1, Praha 5, Košíře, 150 00
 Dolečková Barbora, Kouřimská 2352/14, Praha, Vinohrady, 130 00
 Komárek Pavel RNDr., CSc., Milešovská 1326/4, Praha, Vinohrady, 130 00
 Maternová Martina, Na Šutce 389/36, Praha, Troja, 182 00
 Šťastná Jarmila, Slezská 1833/97, Praha, Vinohrady, 130 00
 Šťastný Zdeněk Ing., Osadní 698/29, Praha, Holešovice, 170 00
 Roztočil Ivan Ing., Jaromíra Vejvody 1438, Praha, Zbraslav, 156 00
 Roztočilová Hana, Plovdivská 3266/2, Praha, Modřany, 143 00
 Salavcová Darja Ing., nám. Interbrigády 977/1, Praha, Bubeneč, 160 00
 Siblík Petr MUDr., Zahrádky 110, Zahrádky, 471 01
 Bičíková Kateřina MUDr., Londýnská 705/75, Praha 2, Vinohrady, 120 00
 Čech Petr Ing., U Kříže 632/22, Praha, Jinonice, 158 00
 Růžička Bohumil, Holandská 1008/13, Praha, Vršovice, 101 00
 Formánek Milan, Požárnická 484, Praha, Nebušice, 164 00

Hejzlar Richard, Benediktská 691/5, Praha, Staré Město, 110 00
Čech Ján, Španielova 1287/14, Praha, Řepy, 163 00
Čechová Haladová Dana, Španielova 1287/14, Praha, Řepy, 163 00
Konecký Jiří, Častavina 778/4, Praha, Ruzyně, 161 00
Švojger Josef Ing., V Podluží 1132/7, Praha, Nusle, 140 00
Kounovská Iva, Na Vrších 1490/7, Praha, Vršovice, 100 00
Růžička Jiří, Vinohradská 2134/126, Praha, Vinohrady, 130 00
Šťastná Dagmar Ing., Frostova 347, Praha, Petrovice, 109 00
Kieslichová Marie, U krbu 2331/23, Praha, Strašnice, 100 00
Navrátil Kryštof Mgr., K Zeleným domkům 804/63, Praha, Kunratice, 148 00
Navrátilová Martina MUDr., K Zeleným domkům 804/63, Praha, Kunratice, 148 00
Bartoňová Turková Zdenka Ing., Vyžlovská 2246/42, Praha, Strašnice, 100 00

Dotčené obce a kraje:

- Slapy, 72, 252 08 Slapy
- Buš, č.p. 8, 252 08 Slapy
- Středočeský kraj, zde

Dotčené orgány:

- Městský úřad Černošice, odbor životního prostředí, Podskalská 1290/19, 120 00 Praha 2
- Městský úřad Černošice, odbor územního plánování a stavebního řádu, Podskalská 1290/19, 120 00 Praha 2
- Odbor regionálního rozvoje, zde
- Odbor životního prostředí a zemědělství, zde

Příloha č. 1: Kopie základní mapy ČR v měřítku 1:10 000 se zákresem hranice přírodní památky Hrdlička-Žďánská hora, která vymezuje stejnojmennou evropsky významnou lokalitu, včetně zákresu jejího ochranného pásma

Příloha č. 2: Kopie katastrální mapy se zákresem hranice přírodní památky Hrdlička-Žďánská hora, která vymezuje stejnojmennou evropsky významnou lokalitu, včetně zákresu jejího ochranného pásma

Příloha č. 3: Návrh plánu péče na nosiči CD (pouze obce Slapy a Buš)

Vyvěšeno dne:

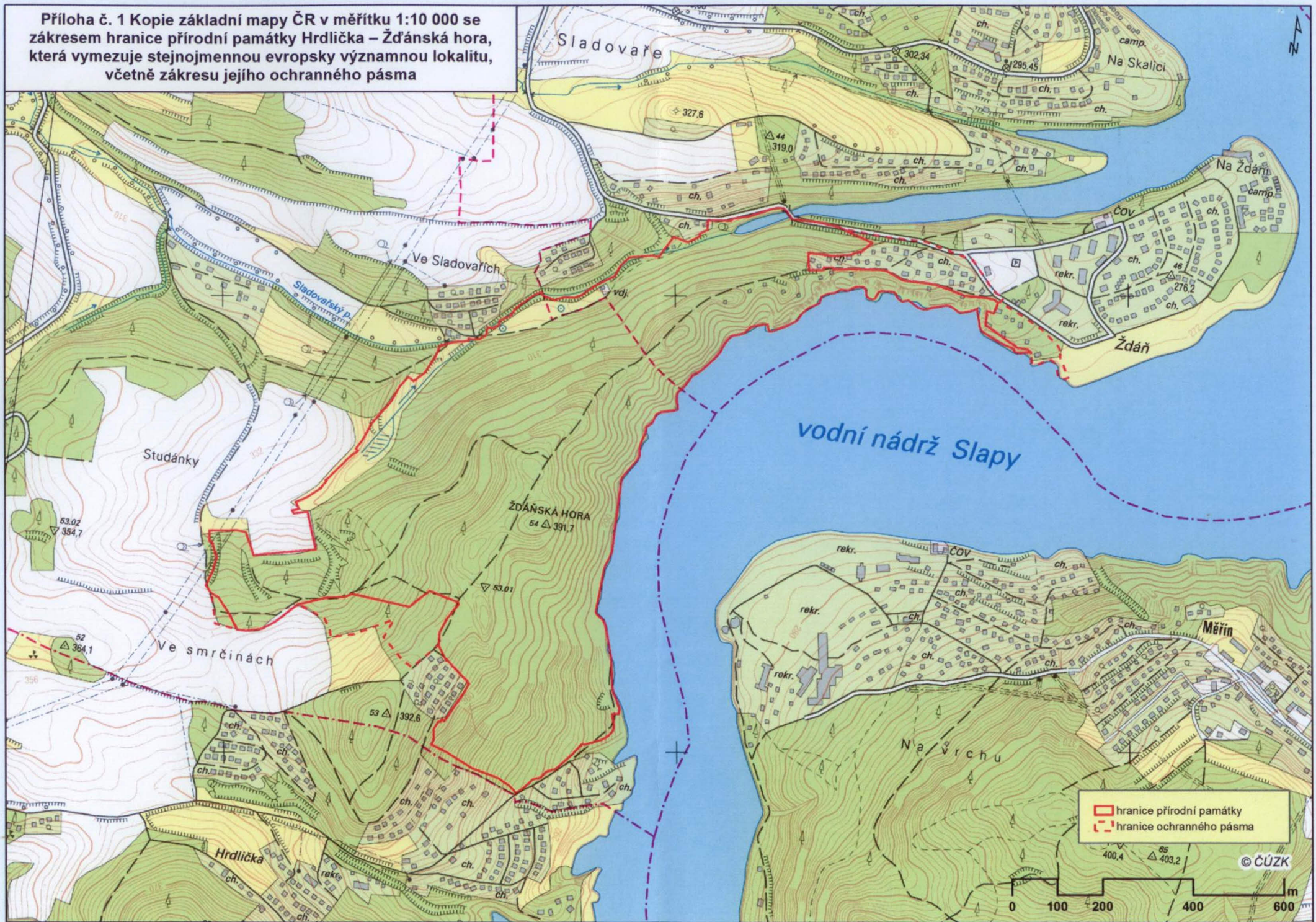
15.6.2012

Sejmuto dne:



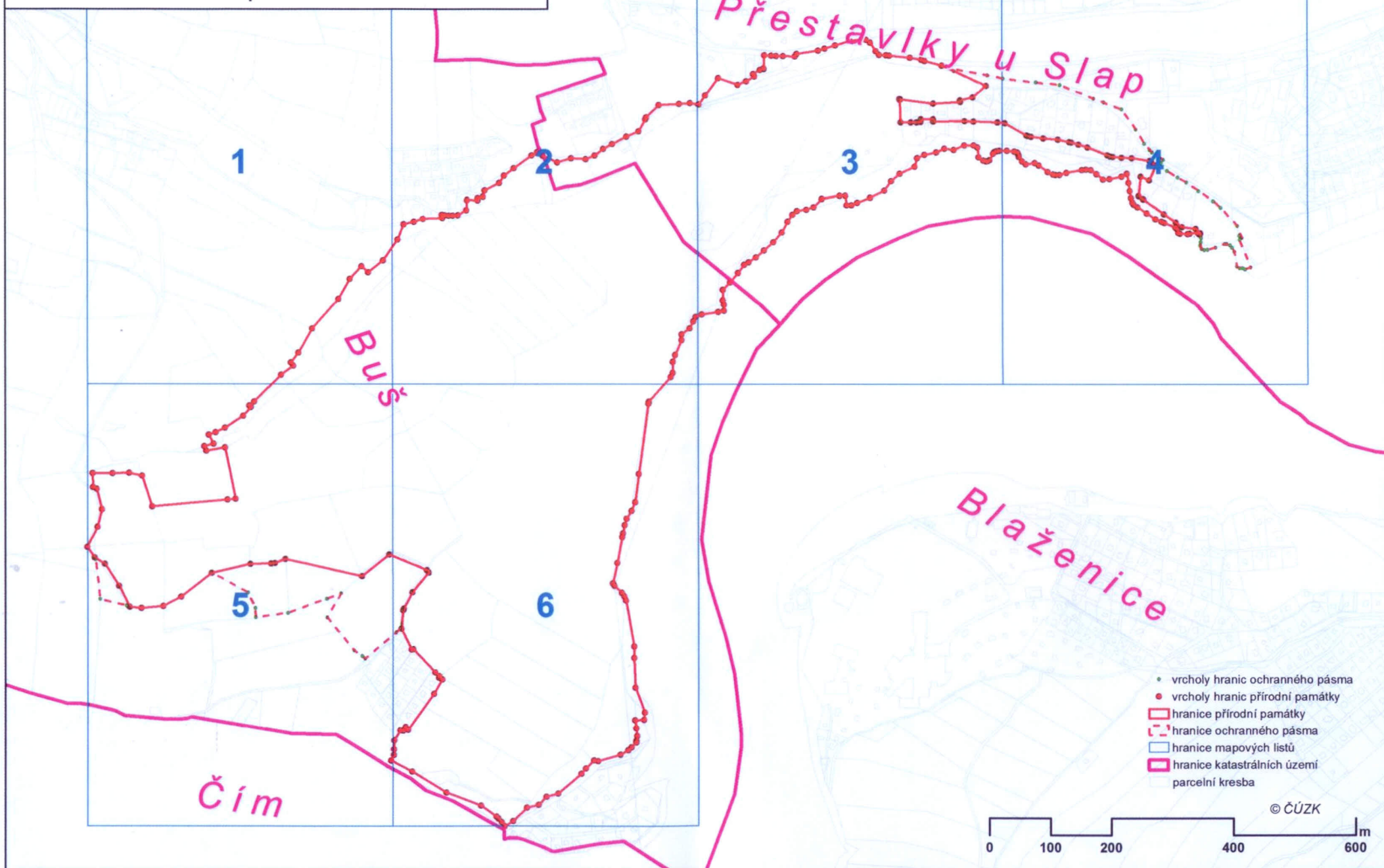
Adou

Příloha č. 1 Kopie základní mapy ČR v měřítku 1:10 000 se zákresem hranice přírodní památky Hrdlička – Žďánská hora, která vymezuje stejnojmennou evropsky významnou lokalitu, včetně zákresu jejího ochranného pásma



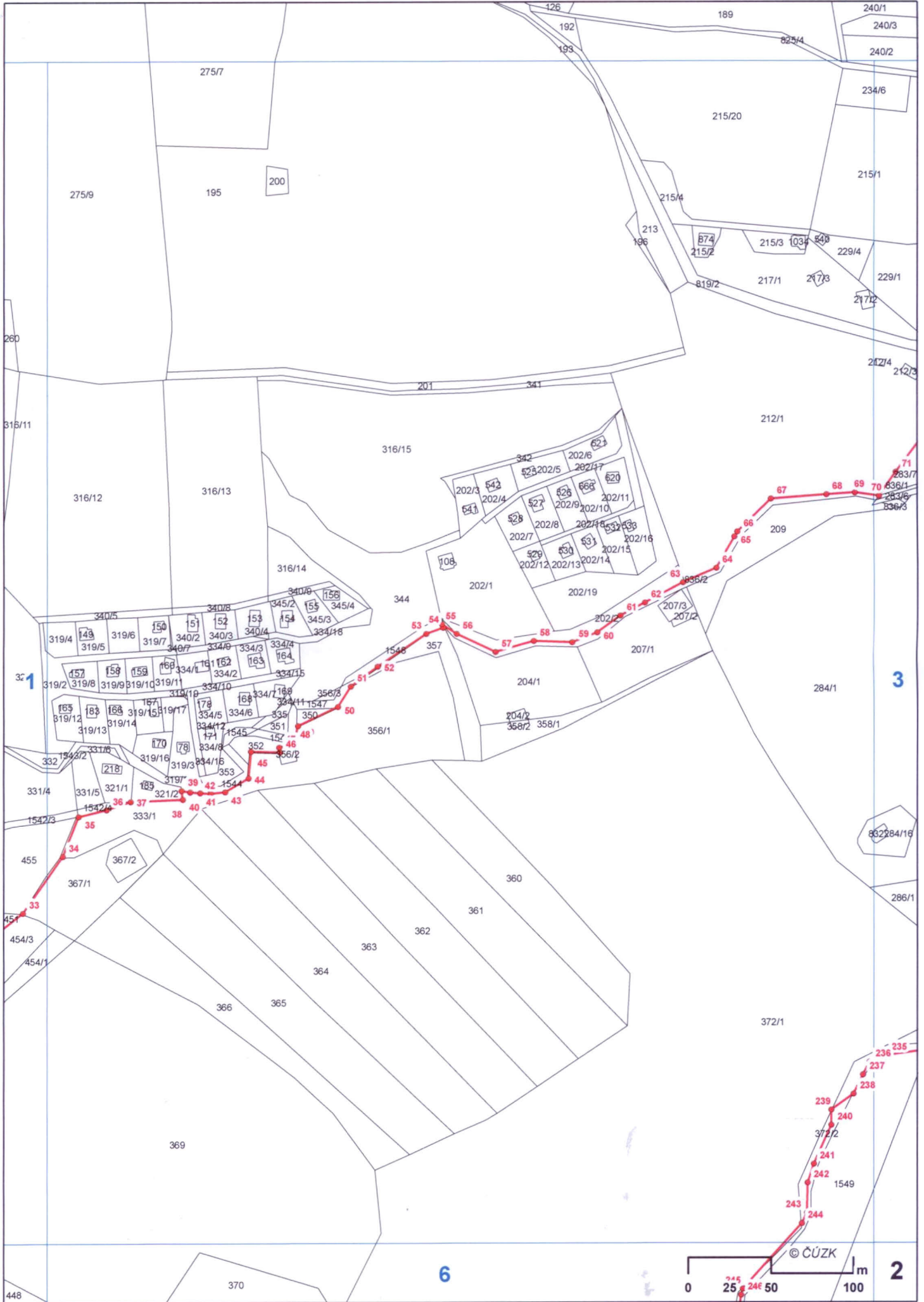
Klad listů

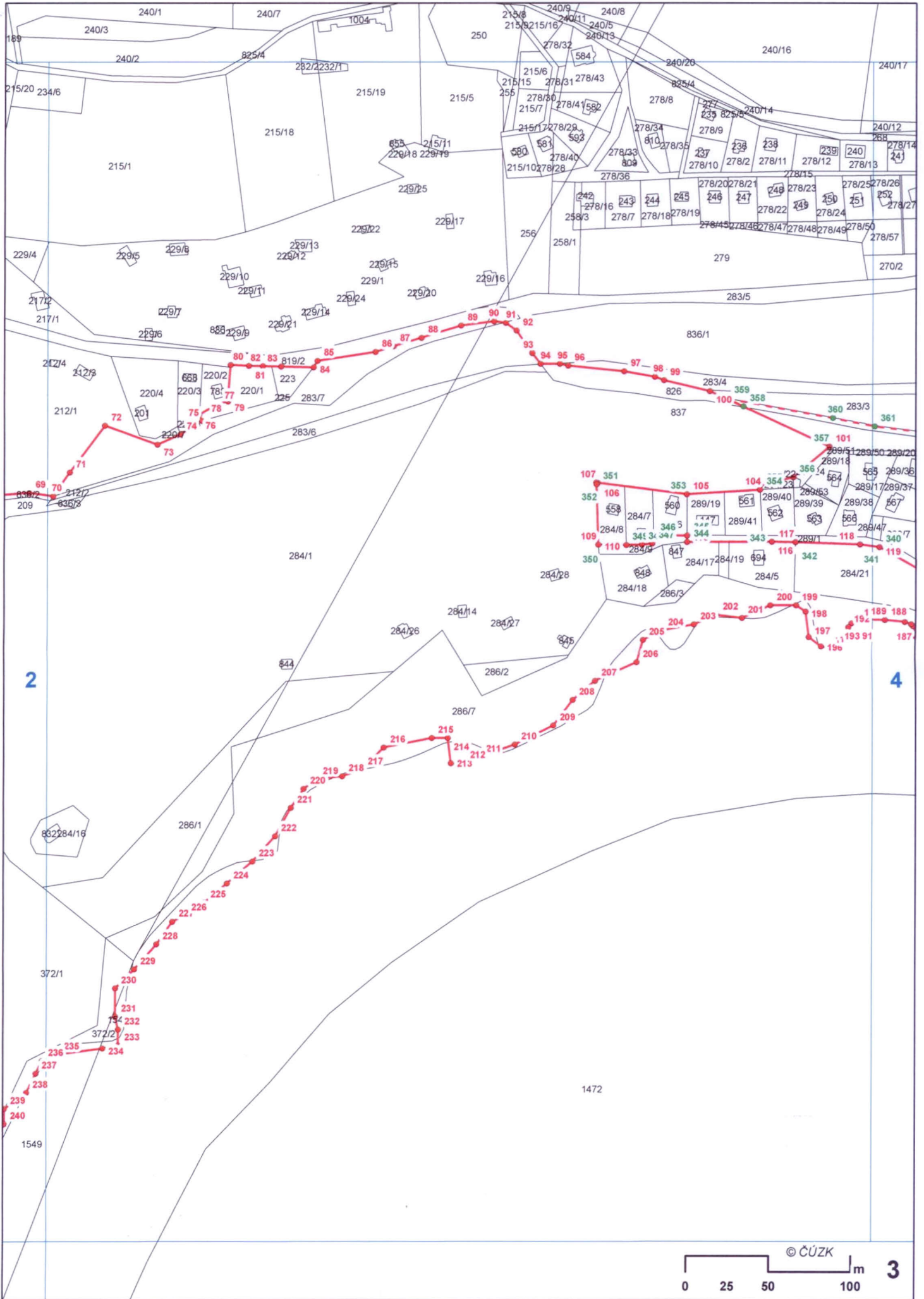
Příloha č. 2 Kopie katastrální mapy se zákresem hranice přírodní památky Hrdlička – Žďánská hora, která vymezuje stejnojmennou evropsky významnou lokalitu, včetně zákresu jejího ochranného pásma



- vrcholy hranic ochranného pásma
- vrcholy hranic přírodní památky
- hranice přírodní památky
- - - hranice ochranného pásma
- hranice mapových listů
- hranice katastrálních území
- parcelní kresba

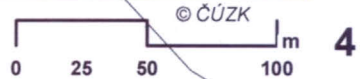
© ČÚZK
0 100 200 400 600 m

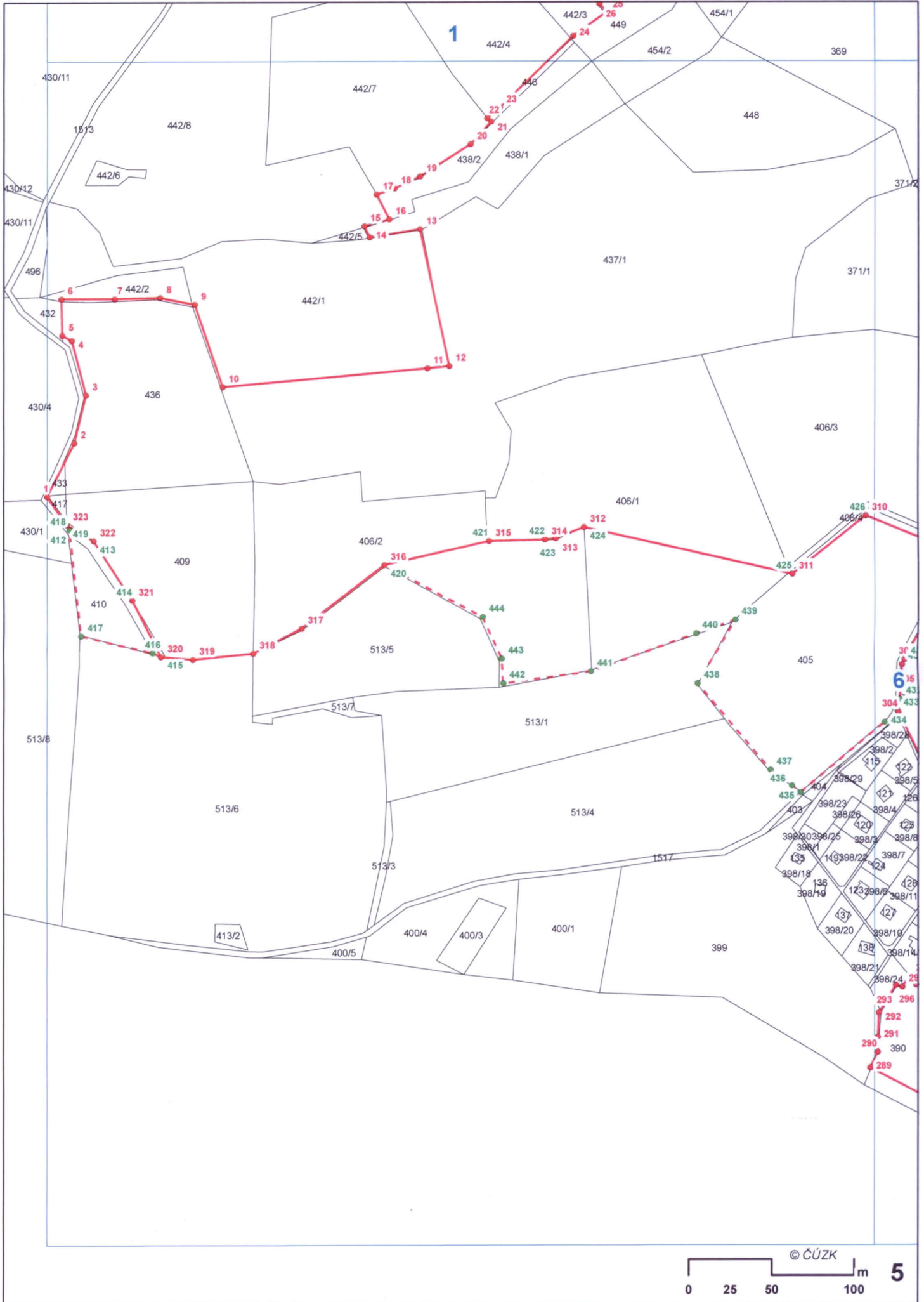


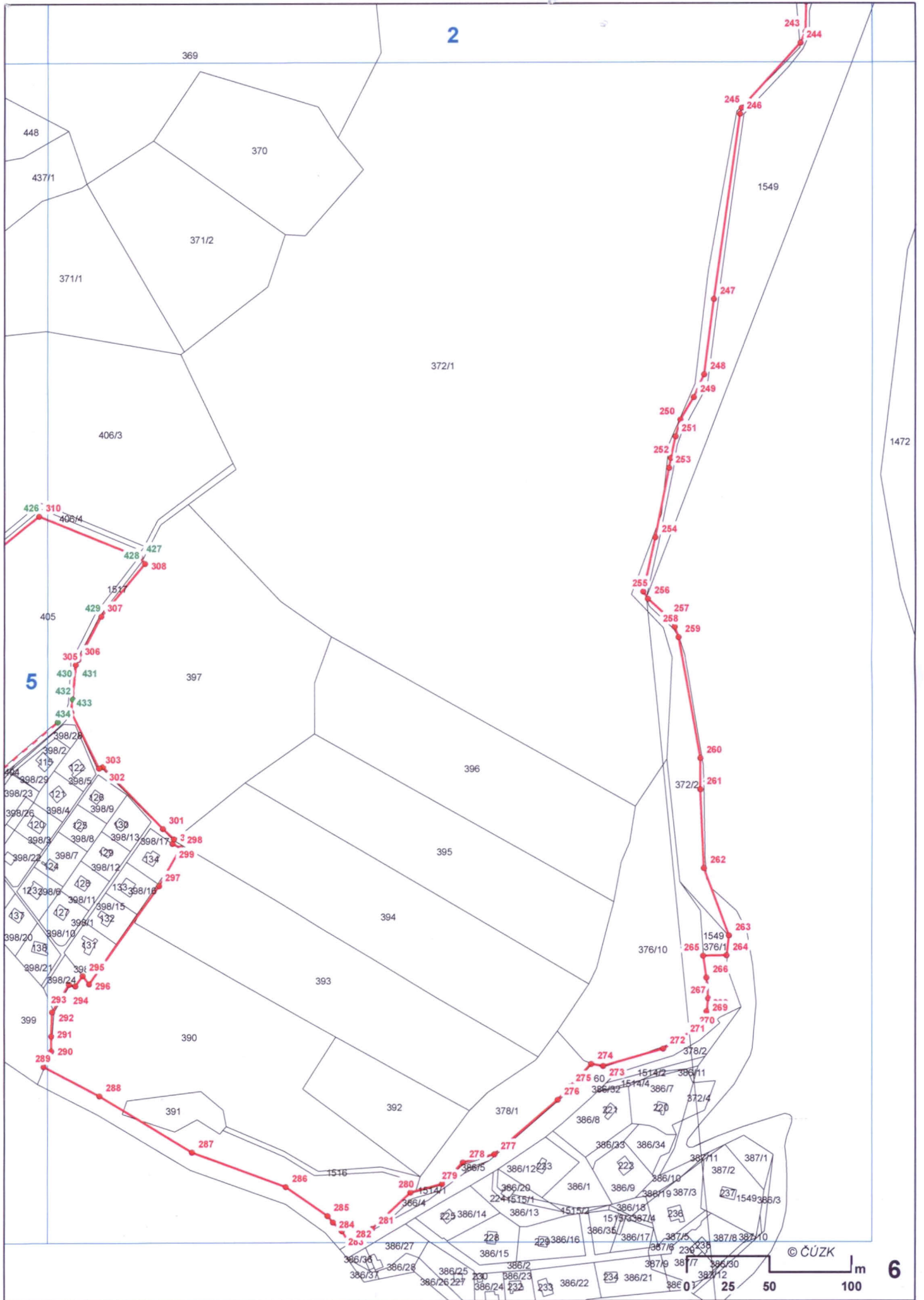




1472







2

5

1472

© ČÚZK

6

0 25 50 100 m